Comune di Rocca San Felice
Provincia di Avellino

Piano Urbanistico Comunale
Legge Regionale n.16 del 22.12.2004
Regolamento di Attuazione per il Governo del Territorio n. 5 del 04.08.2011

P.U.C.
PRELIMINARE

PROTOCOLLO | VISTI

APPROVAZIONE | ADOZIONE

Progetto urbanistico: arch. Giovanni Maggino
collaborazione: Ing. Angela Di Leo
Studio agronomico: dr. agr. Franco Solazzo
Studio geologico: dr. geol. Michele Sisto
Zonizzazione acustica: ing. Giovanni Polestra
Rapporto ambientale: ing. Vito Del Buono

Responsabile Unico del Procedimento
Ing. Carmine Forgione

Il Sindaco
Ing. Guido Cipriano

aggiornamento elaborazione: Dicembre 2020

Scala

Elaborato:
Stralcio Piano Territoriale di Coordinamento Provinciale

QC.03

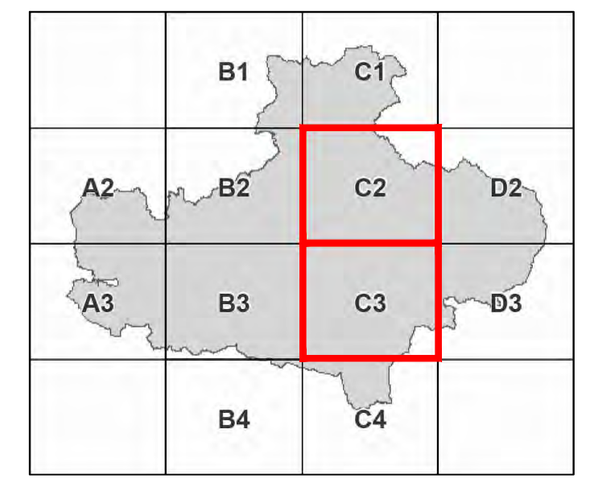

Schema di assetto strategico strutturale 1:25.000

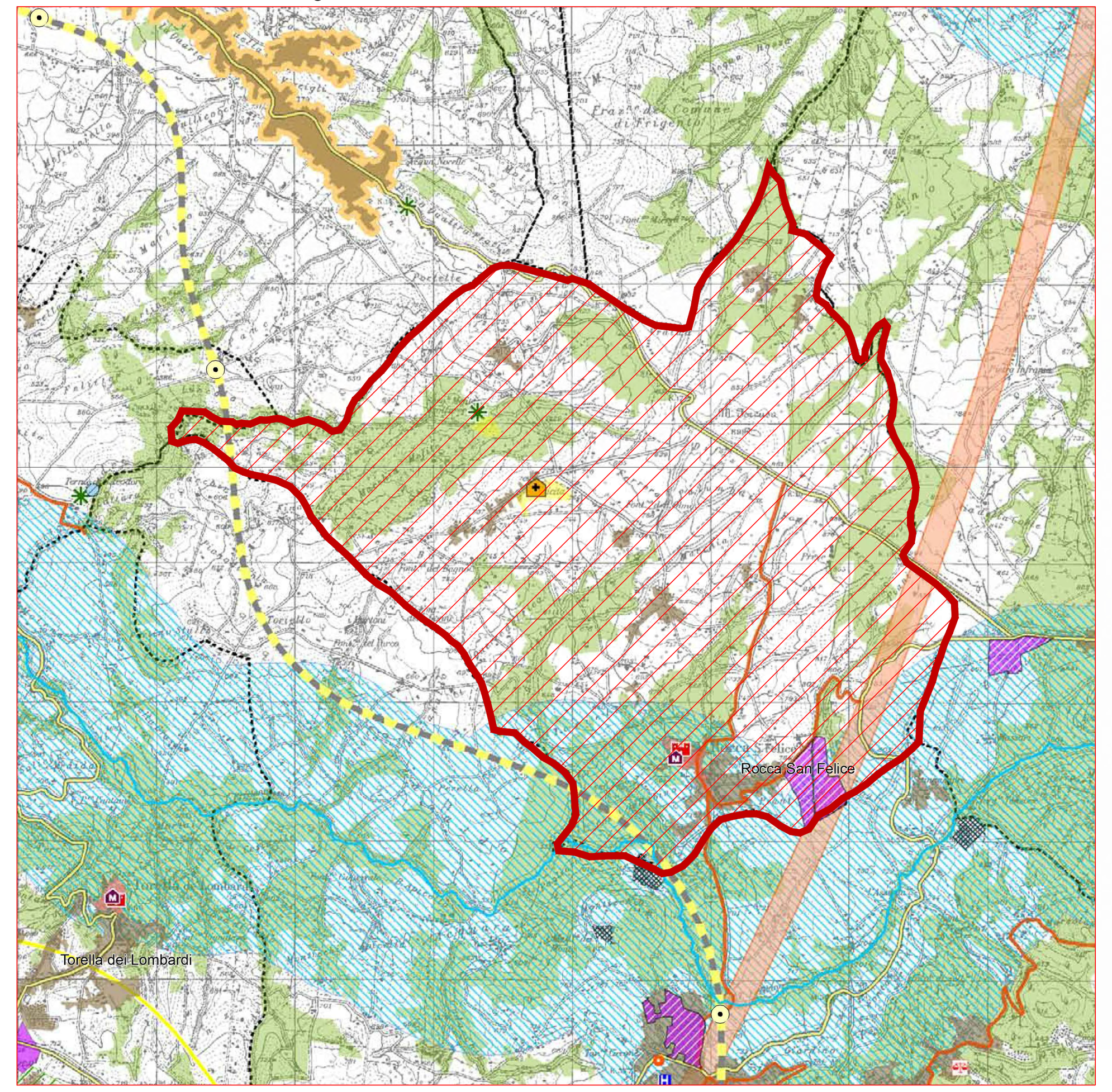

Confini amministrativi
- Limiti Provinciali
- Limiti Comunali

SISTEMA NATURALISTICO - AMBIENTALE

Elementi della Rete Ecologica
- Corridoio appenninico principale
- Corridoi Regionali
- Direttrici Polifunzionali REP
- Aree Nucleo REP
- Elementi Lineari di interesse ecologico
- Geositi
- Ecosistemi ed elementi di interesse ecologico e faunistico
- Laghi
- Idrografia principale

Direttrici di potenziamento della continuità ecologica
- Direttrici provinciali
- Direttrici interprovinciali
- Buffer zone della Rete Ecologica

SISTEMA INSEDIATIVO E STORICO-CULTURALE
- località abitate (dato ISTAT 2011)
- centri storici
- contesti paesaggistici

Insediamenti lineari oggetto di riqualificazione
- a prevalenza paesaggistico - ambientale
- a prevalenza urbanistica

Attrezzature Esistenti
- Sede Tribunale
- Sede Ospedale
- Sede ASL
- Polo termale
- Cinema
- Cinema Teatro
- Teatro
- Istituti superiori
- Musei
- Biblioteche
- Centri Ricerca
- Grandi Centri Sportivi

Sistemi Beni Culturali
- Castelli e Strutture fortificate di interesse turistico
- Architettture Religiose a forte contenuto identitario
- Monumenti di interesse culturale
- Chiese rupestri
- Aree Archeologiche

SISTEMA DELLA MOBILITA', DELLE INFRASTRUTT. E DELLA PRODUZIONE

Sistema Stradale
- Rete Esistente di tipo autostradale (A-RA)
- Rete Esistente - Principali (SS-SR)
- Rete Esistente - Secondarie (SP)
- Caselli Autostradali
- Svincoli Lioni - Grottaminarda
- Rete di Progetto - Principale
- Rete di Progetto - Secondaria

Sistema Ferroviario
- Rete Ferroviaria Esistente
- Rete Ferroviaria di Progetto e Potenziamento
- Percorso di mobilità dolce di interesse storico, architettonico e paesaggistico

Sistema Produttivo

Aree Produttive programmate e non attuate
- PIP
- PIP da ripianificare

Aree Produttive attuate o in corso di realizzazione
- PIP
- PIP da riqualificare

Nuclei - Aree industriali e Attività estrattive
- Nuclei ind. ex art. 32
- Nuclei ind. da riqualificare
- ASI da riqualificare
- Cave
- Centri della Logistica

Strutture Commerciali
- Esercizi Comm. Grande Distribuzione con sup. tra 1500 e 2500 mq.
- Esercizi Comm. Grande Distribuzione con sup. maggiore di 2500 mq

Quadro della trasformabilità dei luoghi 1:25.000

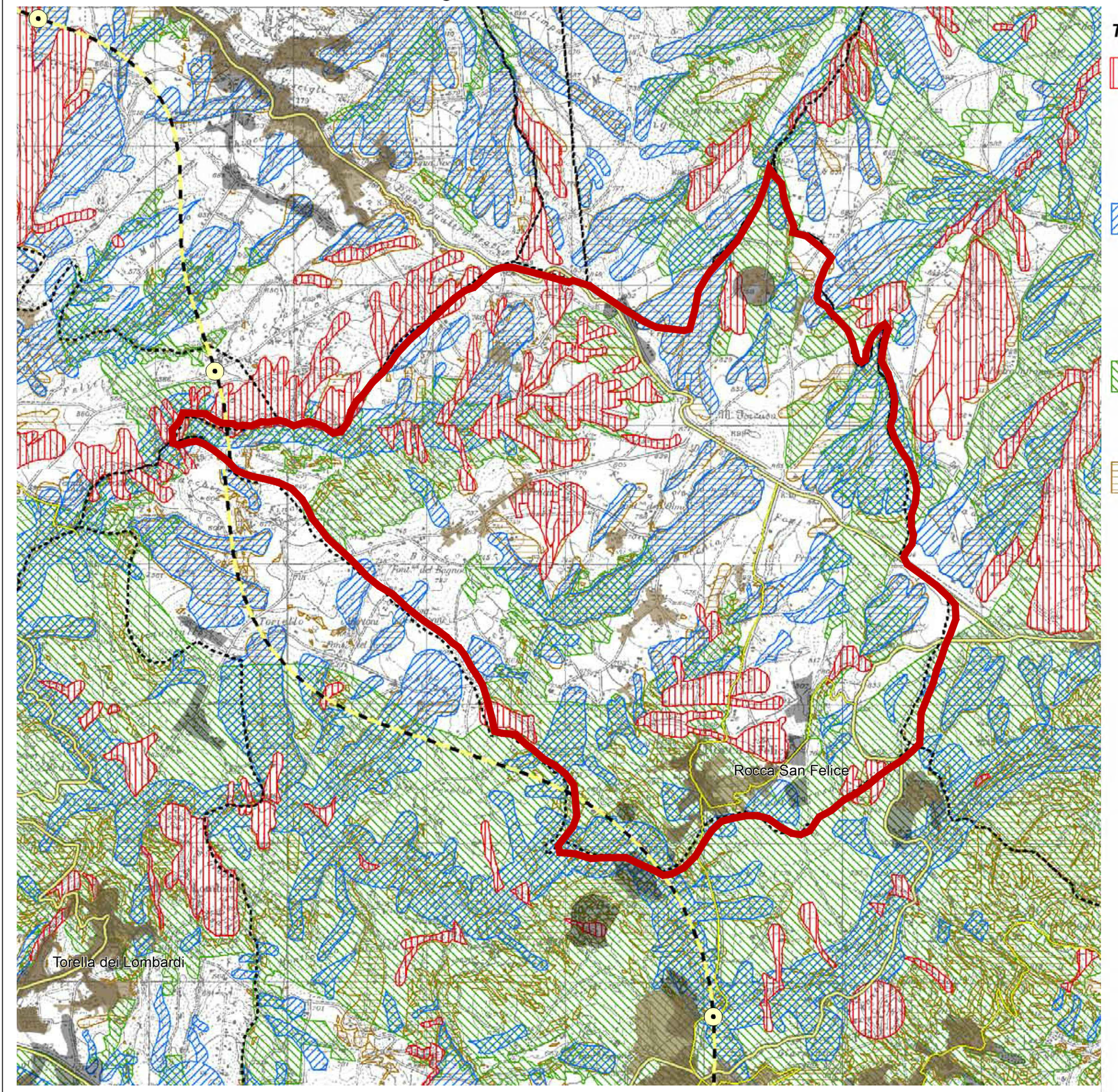

Trasformabilità
- 1 Aree non trasformabili
- 2 Aree a trasformabilità condizionata da nulla osta
- 4 Aree di attenzione e approfondimento

Sistema Stradale
- Caselli Autostradali
- Svincoli Lioni - Grottaminarda
- Rete di Progetto - Principale
- Rete di Progetto - Secondaria
- Rete Esistente - Principali di tipo autostradale (A-RA)
- Rete Esistente - Principali (SS-SR)
- Rete Esistente - Secondarie (SP)

Sistema Ferroviario
- Rete Ferroviaria di Progetto e Potenziamento
- Rete Ferroviaria Esistente
- Percorso di mobilità dolce di interesse storico, architettonico e paesaggistico

Sistema Insediativo
- Località Abitate (dato ISTAT 2011)
- Ambiente urbanizzato e sup. artificiali (CUAS 2009 mod.)

Rete Ecologica 1:100.000

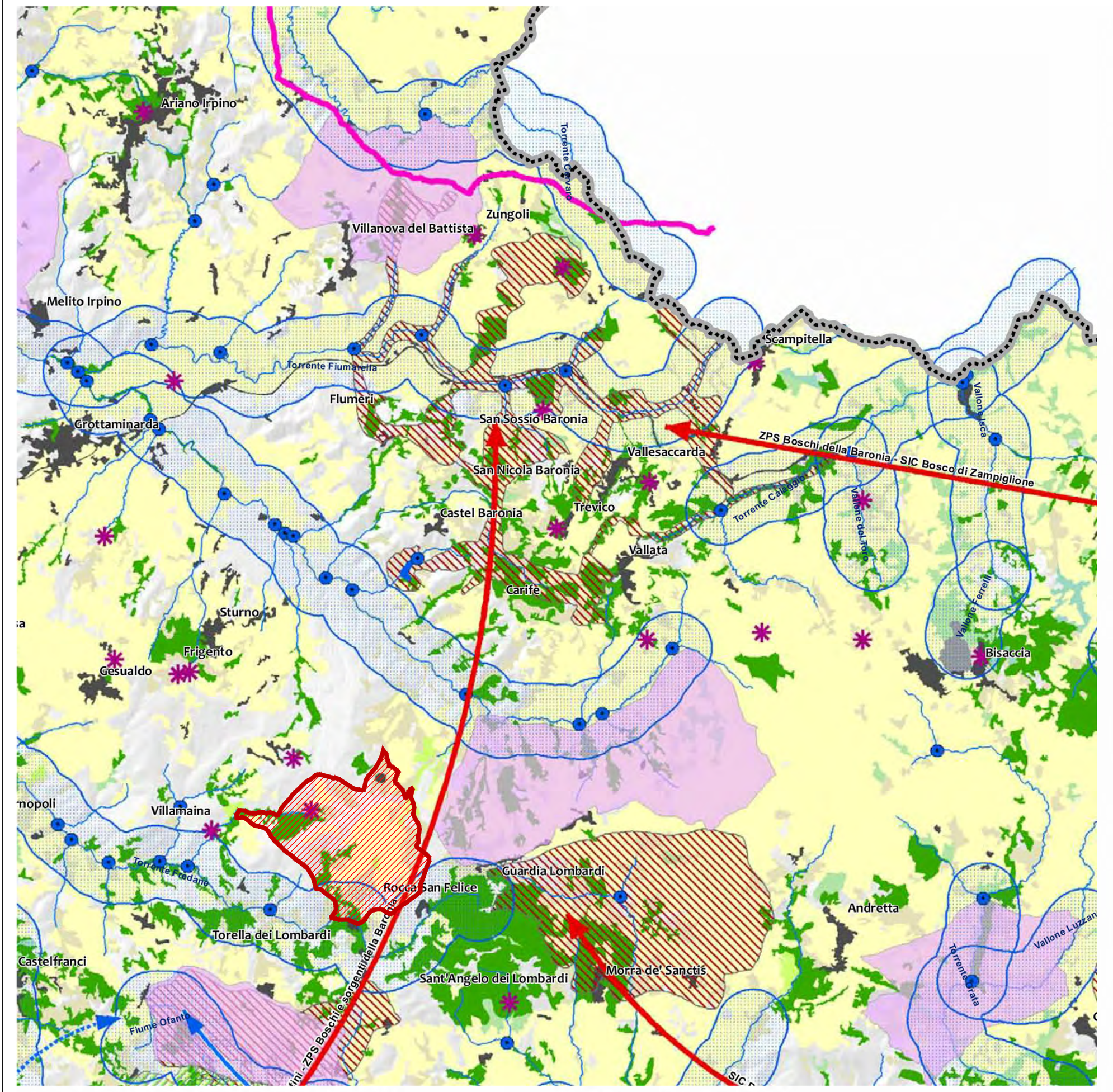

Aree Protette
- Parchi Regionali
- Rete Natura 2000
- Riserve naturali
- Riserve demaniali regionali (Foresta Mezzana)

Emergenze geologiche ed idrografiche
- Geositi
- Interesezioni rilevanti del reticolo idrografico
- Acque pubbliche
- Laghi
- Fascia tutela corsi d'acqua 1000m.

Elementi di interesse faunistico
- Oasi di protezione della fauna
- Zone di ripopolamento e cattura
- Rotte migratorie

Ecosistemi ed elementi di interesse ecologico
- Boschi di conifere e latifoglie
- Macchia mediterranea e garighe
- Aree a ricolonizzazione naturale
- Rocce nude ed affioramenti
- Aree con vegetazione rada
- Pascoli e praterie
- Castagneti da frutto
- Ecosistemi acquatici

Aree di presidio antropico
- Ambienti urbanizzati e superfici artificiali
- Matrici agricole

Elementi della Rete Ecologica Regionale
- Corridoio regionale trasversale
- Corridoio appenninico principale

Corridoio regionale da potenziare
- Fiume Ofanto
- Tratto di collegamento
- Torrente Solofrana

Direttrice polifunzionali REP
- Regio tratturo Candela - Pescasseroli
- Collegamenti tra le Aree Protette

Il Sistema dei Beni Culturali e degli Itinerari di Interesse Strategico 1:100.000

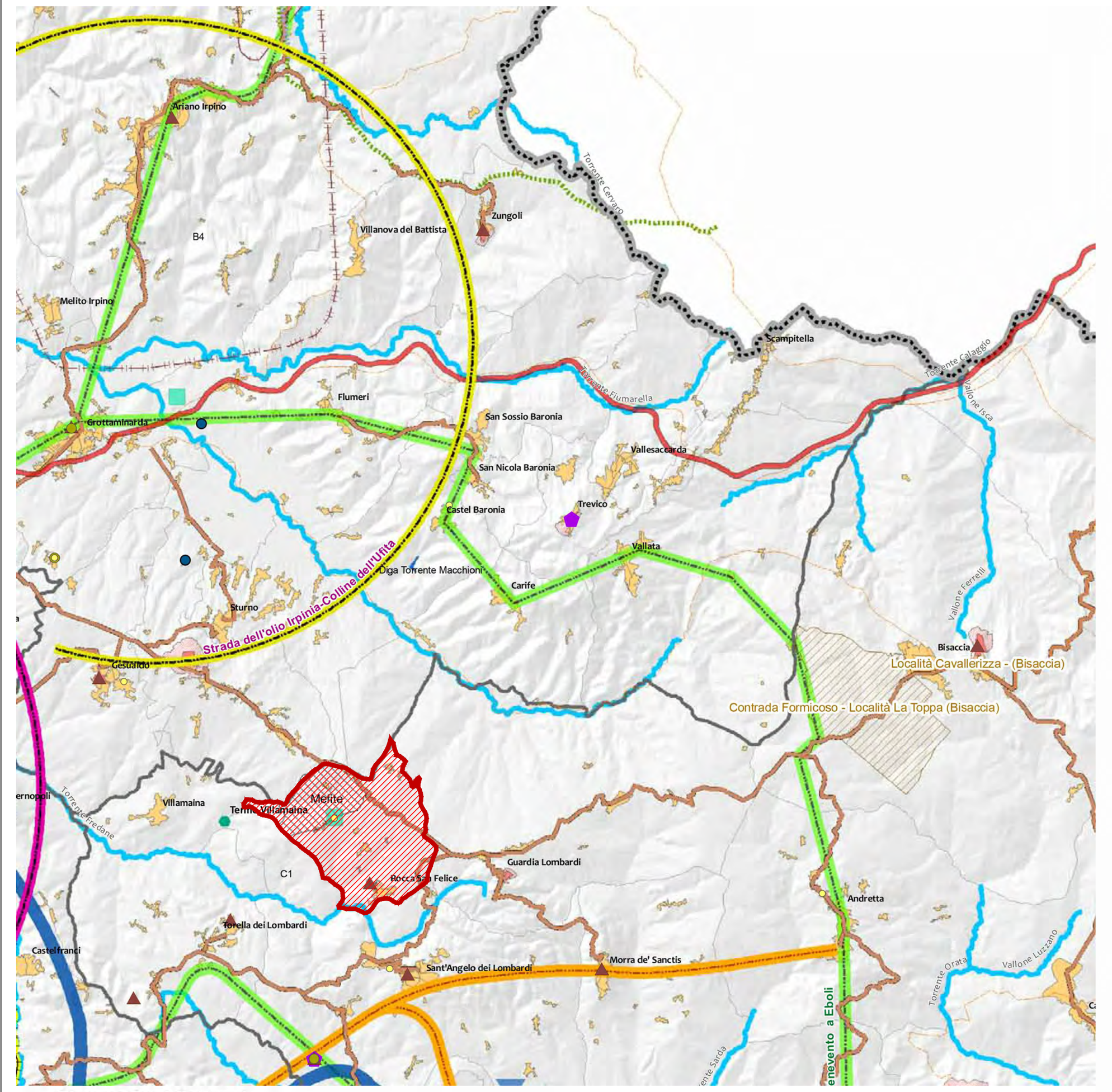

Sistema Beni Culturali
- Centro Storico di notevole interesse
- Contesto paesaggistico centri storici
- Nucleo Antico di notevole interesse
- Centuriazione Romana Contrada Formicoso (Bisaccia)
- Centuriazione Romana Località Cavallerizza (Bisaccia)
- Architetture Religiose a forte contenuto identitario
- Chiese rupestri
- Castelli e Strutture fortificate di interesse turistico
- Monumenti di interesse culturale
- Altri beni di interesse turistico
- Aree archeologiche principali

Rete stradale di epoca romana
- Via Aemilia
- ViaTraiana
- Rete stradale ricostruita da fonti bibliografiche

Rete stradale storica
- Rete stradale ricostruita da fonti bibliografiche

Principali itinerari di interesse turistico
- Direttrice del Turismo Culturale
- Direttrice del turismo e del paesaggio enogastronomico
- Direttrice del Turismo Religioso

Principali itinerari turistici proposti dai P.I.T.
- Regio tratturo Pescasseroli - Candela

Circuiti enogastronomici
- Strada del vino Fiano
- Strada del vino Greco di Tufo
- Strada del vino Taurasi
- Strada dell'olio Irpinia-Colline dell'Ufita

Tracciato ferroviario di interesse paesaggistico
- Percorso di mobilità dolce di interesse storico, architettonico

Complessi termali di interesse turistico
- Terme Villamaina

Geositi di interesse storico - letterario
- Mefite

Elementi geografici di riferimento
- Autostrada A16
- Rete Ferroviaria Esistente
- Rete Ferroviaria di Progetto e Potenziamento
- Fiumi
- Laghi
- Il sistema insediativo - Località Abitate ISTAT 2011
- Sistemi Territoriali di Sviluppo (STS)
- Limiti Provinciali
- Limiti Comunali

Schema di assetto strategico strutturale 1:100.000

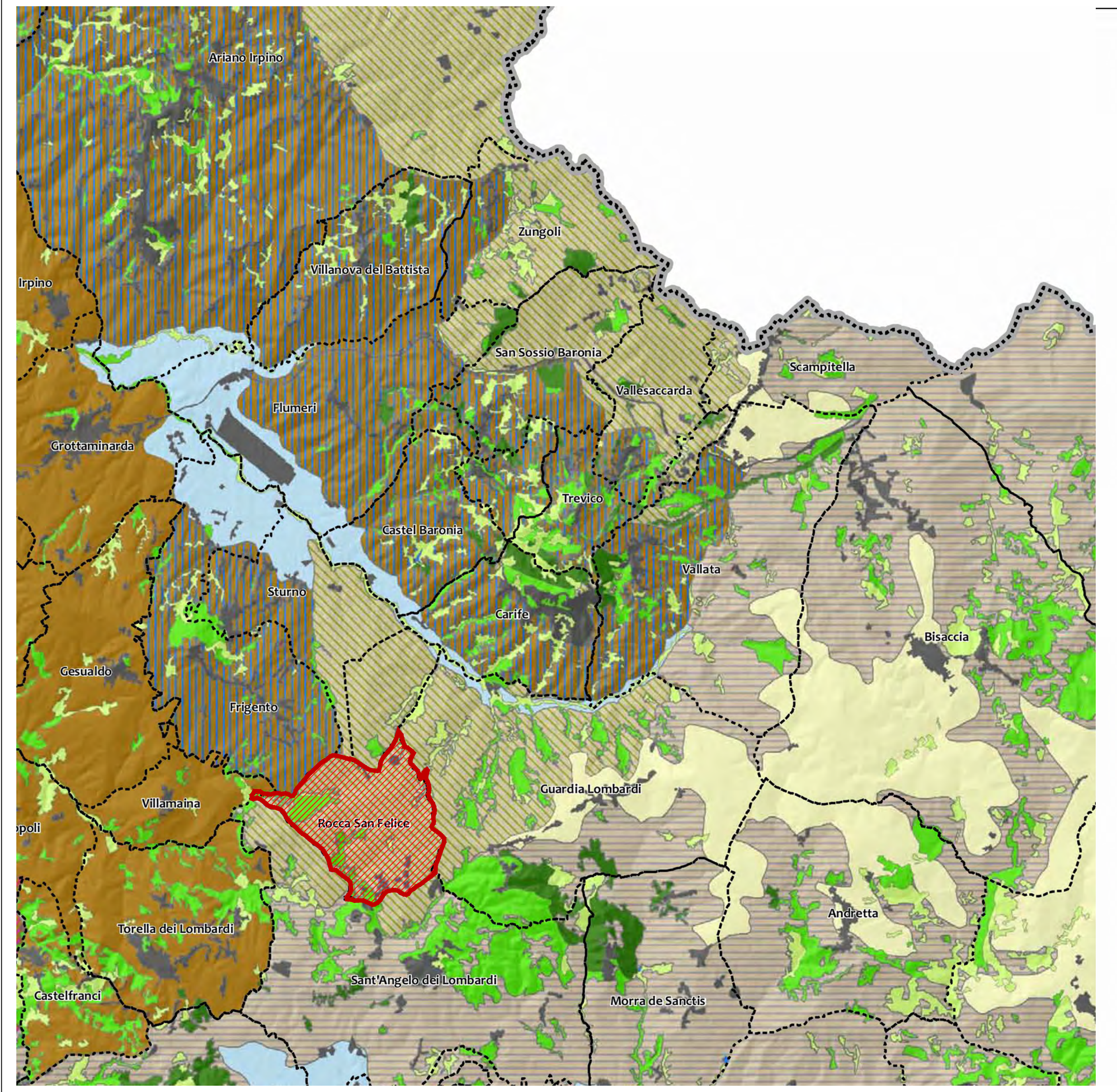

Confini amministrativi
- Limiti Provinciali
- Limiti Comunali

Aree agricole e forestali di interesse strategico
1. Fondovalli e conche da pianeggianti e subpianeggianti
2. Paesaggi delle produzioni viticole e/o oleicole di qualità, comprese nei territori delle produzioni DOC e DOCG
3. Paesaggi delle produzioni viticole e/o oleicole di qualità comprese nei territori delle produzioni DOP
4. Paesaggi delle produzioni viticole e/o oleicole di qualità. comprese nei territori delle DOC e DOCG e DOP
5. Paesaggi delle altre coltivazioni arboree di qualità (Nocciole, Castagneti da Frutto, Melannurca Campana, altre produzioni oleicole)
6. Paesaggi agricoli collinari, caratterizzati da un mosaico di seminativi, aree naturali (impluvi, superfici in dissesto) e oliveti. (Alto Tammaro, Fortore, Calore Irpino e Ufita). Sono compresi nel territorio dell'olio extravergine di oliva "Irpinia - Coline dell'Ufita"
7. Paesaggi agricoli collinari (Alta Irpinia, Ofanto, Tanagro, Alto Sele e Montella), caratterizzati da un mosaico di seminativi e aree naturali (impluvi, superfici in dissesto) e oliveti
8. Paesaggi agricoli delle colline dolcemente ondulate dell'Alta Irpinia, prevalentemente destinate a cereali autunno vernini (grano duro) e foraggere
9. Paesaggi agricoli caratterizzati da un mosaico complesso di seminativi e colture arboree (Partenio)
10. Aree agricole inserite in contesti forestali, significativi ai fini del mantenimento dei caratteri di biodiversità
11. Aree forestali di interesse strategico sottoposte a tutela ambientale (Aree natura 2000, aree naturali protette, foreste demaniali)
12. Altre aree forestali
13. Altre aree naturali e seminaturali
14. Corsi e corpi d'acqua
15. Superfici artificiali
16. Altre superfici

Articolazione del territorio in Unità di Paesaggio 1:100.000

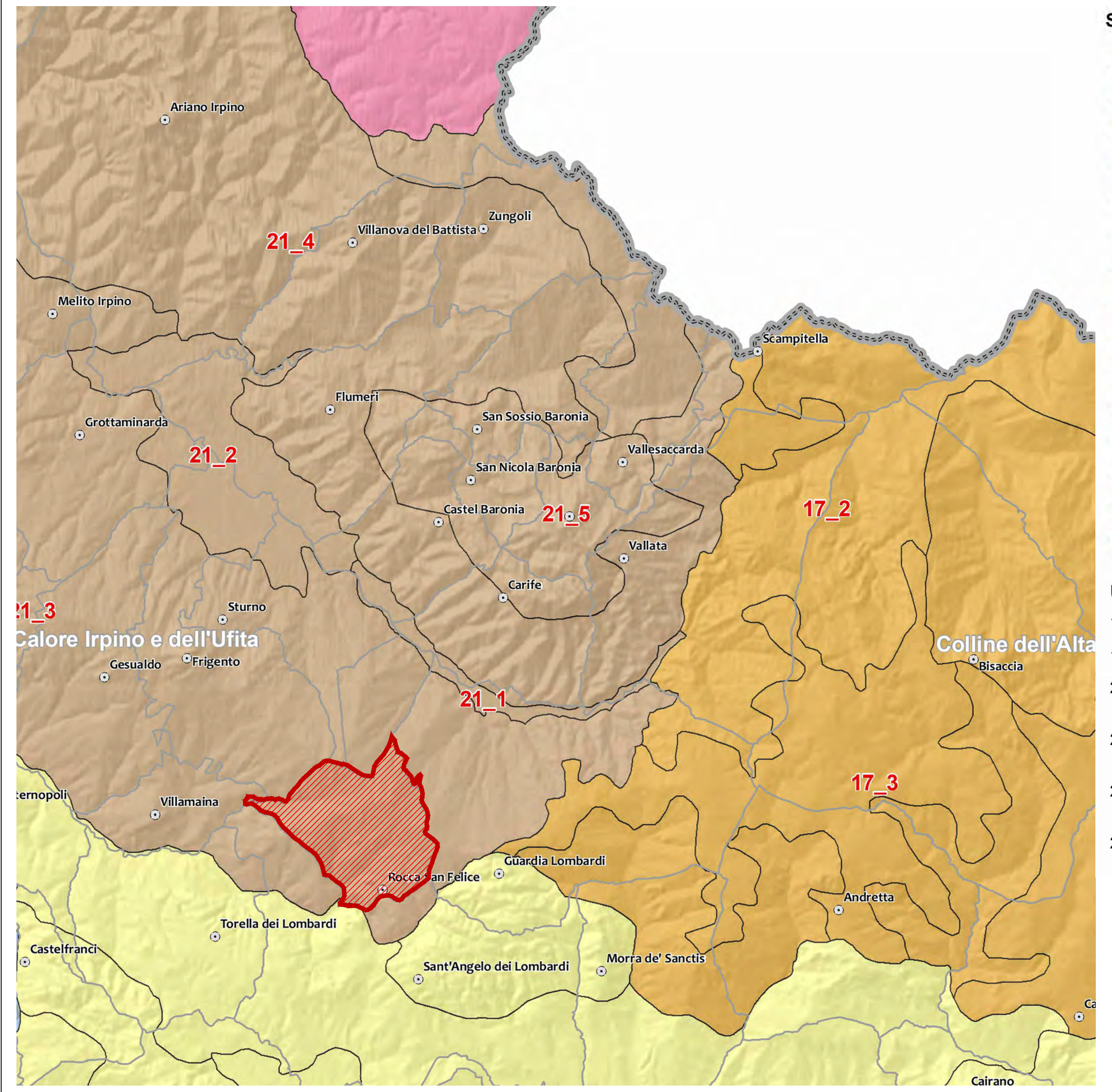

Sottosistemi del Territorio Rurale Aperto
- 11 - Monti di Avella, Montevergine e Pizzo d'Alvano
- 16 - Colline dell'Alto Tammaro e Fortore
- 17 - Colline dell'Alta Irpinia
- 20 - Colline del Sabato e del Calore Beneventano
- 21 - Colline del Calore Irpino e dell'Ufita
- 22 - Colline dell'Ofanto
- 23 - Conca di Avellino
- 24 - Colline della Bassa Irpinia
- 25 - Colline del Tanagro e dell'Alto Sele
- 26 - Conca di Montella e Bagnoli Irpino
- 38 - Pianura Nolana, Vallo di Lauro e Baianese
- 39 - Valle del Solofrana e dell'Irno
- 3 - Monti Picentini
- 43 - Valle Caudina
- Acque

Unità di Paesaggio
- 17_2 - Versanti delle incisioni dei rilievi dei complessi argilloso marnosi.
- 17_3 - Aree sommitali e parti alte dei versanti dei rilievi dei complessi argilloso marnosi.
- 21_2 - Fondovalle e terrazzi antichi del Fiume Ufita (Conca di Grottaminarda) con depositi fluviali e fluvio-lacustri.
- 21_3 - Versanti dei complessi argilloso marnosi e conglomeratico arenacei da moderatamente a fortemente pendenti ad uso prevalentemente agricolo.
- 21_4 - Versanti dei complessi arenacei con pendenza da rilevante molto forte, ad uso prevalentemente agricolo.
- 21_5 - Versanti dei complessi conglomeratico arenacei con pendenza da rilevante a molto forte, con presenza significativa di aree naturali.

Articolazione del territorio in Sistemi di Città 1:100.000

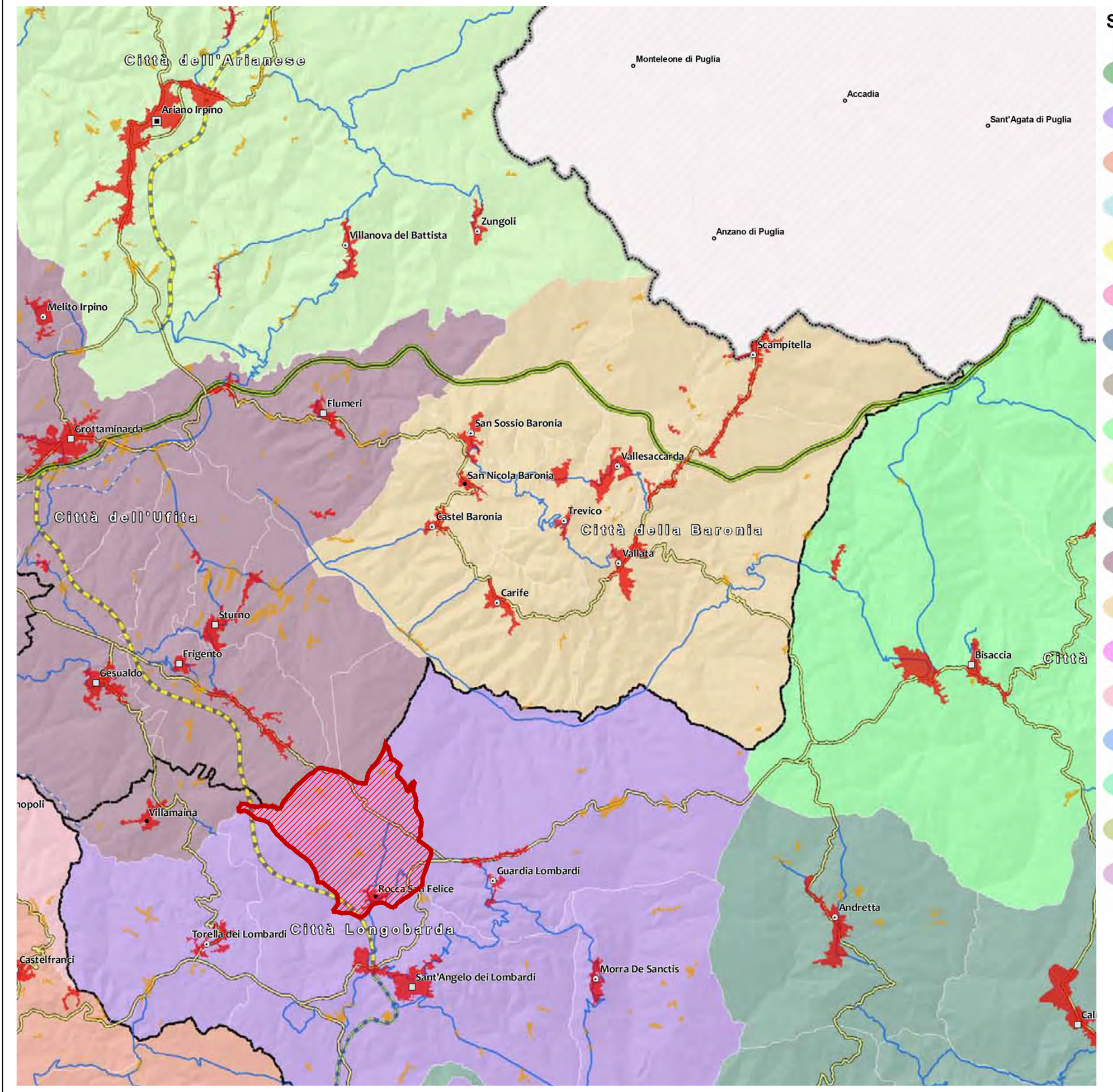

Sistemi di Città Osservati
- Città Caudina
- Città Longobarda
- Città dei Picentini
- Città del Baianese
- Città del Partenio
- Città del Sele
- Città del Serinese
- Città del Vallo Lauro
- Città dell'Alta Irpinia
- Città dell'Arianese
- Città dell'Ofanto
- Città dell'Ufita
- Città della Baronia
- Città della Bassa Valle del Sabato
- Città della Valle del Calore
- Città delle Colline del Calore
- Città delle Colline del Taurasi
- Città di Abellinum
- Città tra i Due Principati

Quadro d'insieme dello Schema Strategico Strutturale, dei Progetti Strategici, e dei Campi Territoriali Complessi 1:100.000

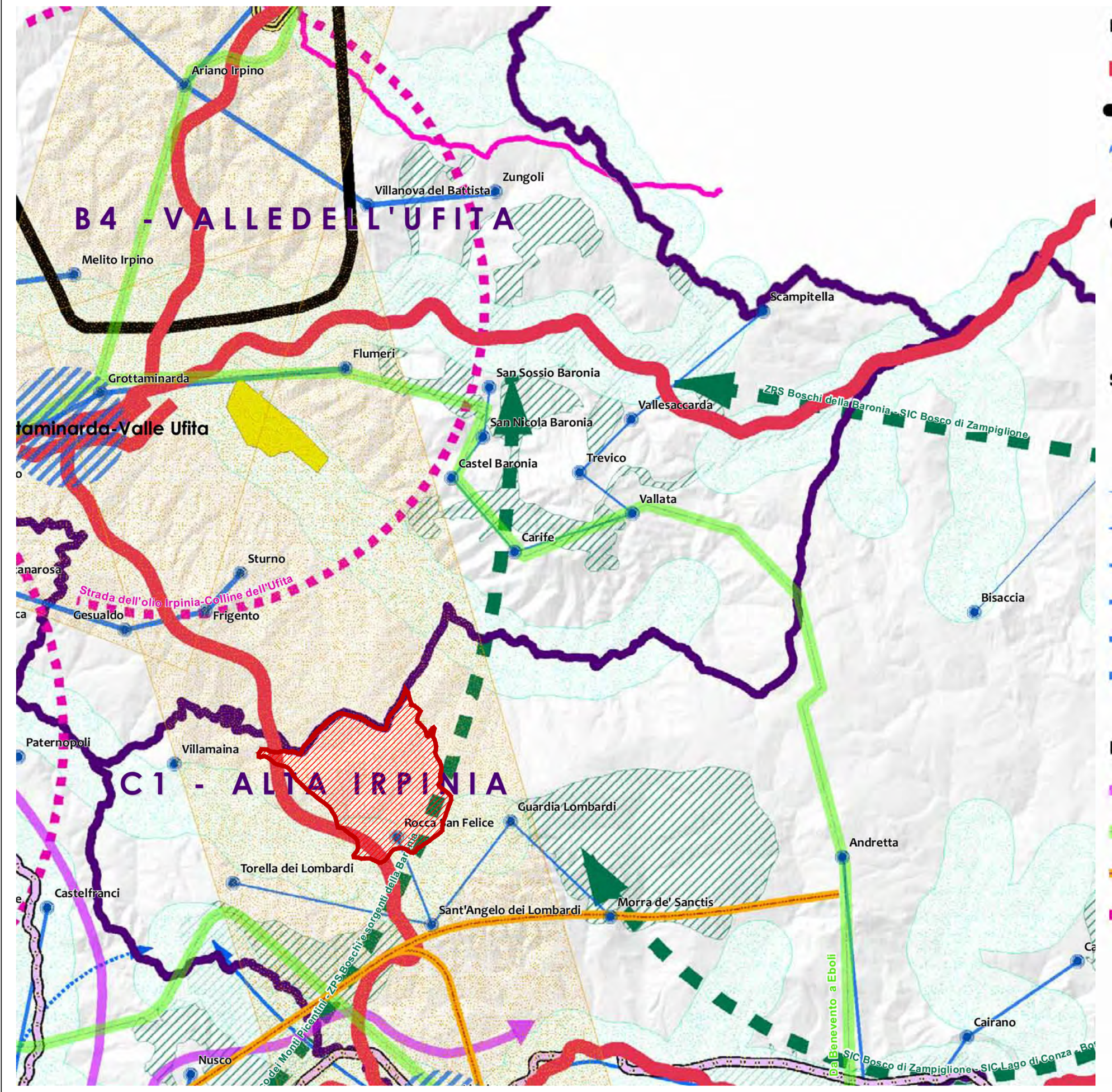

Rete infrastrutturale strategica
- Rete Stradale
- Rete Ferroviaria
- Nodi delle polarità infrastrutturali

Centri della logistica
- Piattaforma Valle Ufita
- Centro distribuzione urbana di Avellino

Sistemi di Città
- centri urbani
- peso insediativo
  - *da 5.000 a 10.000 abitanti*
  - *da 10.000 a 15.000 abitanti*
  - *da 15.000 a 20.000 abitanti*
  - *da 20.000 a 30.000 abitanti*
  - *da 30.000 a 40.000 abitanti*
  - *da 40.000 a 120.000 abitanti*

Direttrici del turismo
- Direttrice del turismo e del paesaggio enogastronomico
- Direttrice del turismo culturale
- Direttrice del turismo religioso
- Circuiti enogastronomici

Greenway
- Avellino - Rocchetta S.Antonio (FG)

Elementi della RER (Rete Ecologica Regionale)
- Corridoio regionale trasversale
- Corridoio appenninico principale
- Corridoio regionale da potenziare
  - *Fiume Ofanto*
  - *Tratto di collegamento*
  - *Torrente Solofrana*

Direttrici polifunzionali REP (Rete Ecologica Provinciale)
- Regio tratturo Candela - Pescasseroli
- Collegamenti tra le Aree Protette
- Elementi lineari di interesse ecologico
- Aree Nucleo REP

Armatura Territoriale Regionale (da PTR)
- STS (Sistemi Territoriali di Sviluppo)
- Campi Territoriali Complessi

Confini Amministrativi
- Limiti Provinciali